

COMUNE DI
S. NICOLO' DI COMELICO

P.R.G.

tav.n. 02

SCALA 1:2000

P.R.G. ZONE SIGNIFICATIVE
SAN NICOLO' - CAMPITELLO - LACUNA - GERA
COSTA - CAPPELLA TAMAI

VARIANTI PARZIALI ART. 50 COMMA 4 L. 61/85
P.R.G. VARIANTE 2006

LEGENDA




AGGLOMERATI URBANI



AREE A SERVIZI



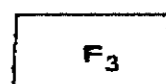
ZONE RESID. SEMINTENSIVE



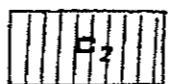
VERDE PUBBLICO



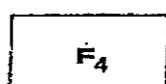
ZONE RESID. SEMIESTENSIVE



ATTREZZATURE SCOLASTICHE



ZONE RESID. ESTENSIVE



AREE PER PARCHeggi



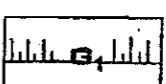
ZONE ARTIG.-PICCOLO INDUSTRI.



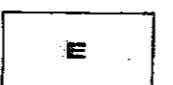
ZONE DI RIORDINO



ZONE MISTE RESID.-PRODUTTIVE



AREA RISPETTO CIMITERIALE



ZONE AGRICOLE



AREE RISPETTO STRADALE
E FLUVIALE




FABBRICATI ESISTENTI




AREE A VERDE PRIVATO
VINCOLATO



FABBRICATI PREVISTI
DI NUOVA FABBRICAZIONE




LIMITE MINIMO DI ARRETRAMENTO EDIFICAZIONE
DALLE STRADE



NUOVI TRACCIATI STRADALI



DELIMITAZIONE DELLE ZONE DI DEGRADO




PISTE CICLABILI - PERCORSI PEDONALI



ARRETRAMENTO EDIFICAZIONE

(la visibilit  secondarie all interno delle zone C₁ e C₂   indicativa)



PERIMETRO A.R.P. (AREE RURALI PROTETTE)

C.C. 7 3 Aprile 2007 C.C. 35

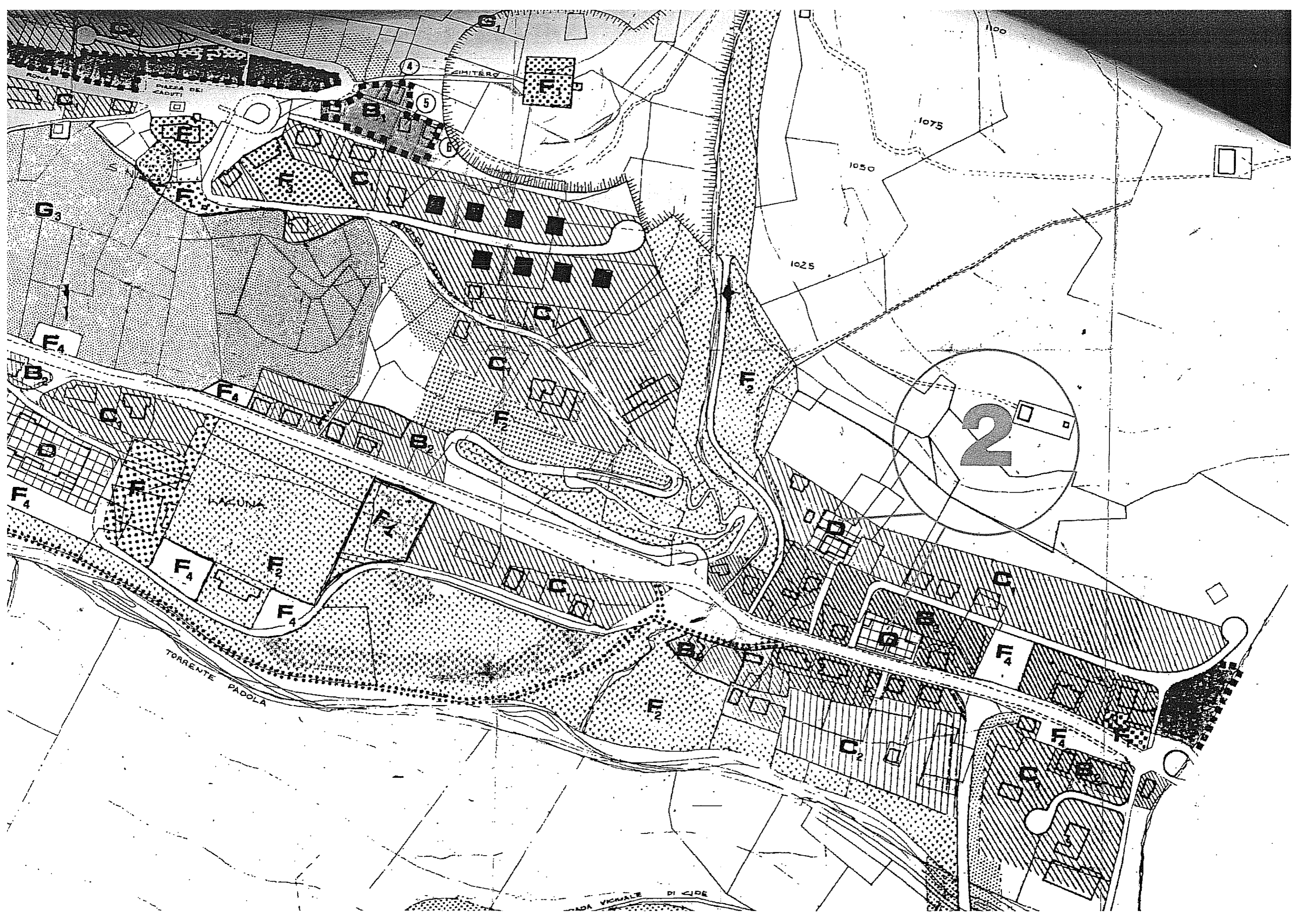
IL SINDACO

IL PROGETTISTA

IL SEGRETARIO

L'ASSESSORE DELEGATO
GIANCARLO IANESE

ORDINE DEGLI ARCHITETTI
PIANIFICATORI PAESAGGISTI E CONSERVATORI
DELLA PROVINCIA DI BELLUNO
Architetto
GIANFRANCO
AGOSTINETTO
Sezione A/a 69





4

STRADA COM. GERA

1025

STRADA COM. GERA

VIA ROMA

PIAZZA DEI CADUTI

1000

C₂

F₂

B₂

B₂

F₄

B₂

G₃

STRADA STATALE

CARNICA

F₄

F₄

G₃

F₂

F₂

B₂

B₂

36

G₃

F₄

F₄

1000

1025

1050

1075

1100

RIO PALUNGO

TORRENTE

